



COMMUNE DE GEYSSANS

280 rue des Tilleuls

26 750 GEYSSANS

PLAN LOCAL D'URBANISME

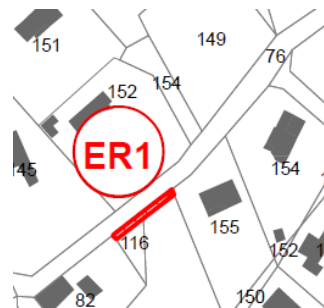
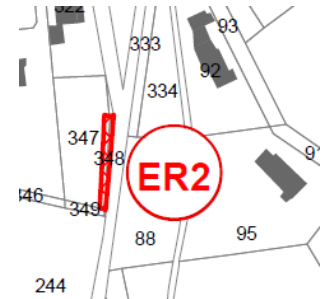
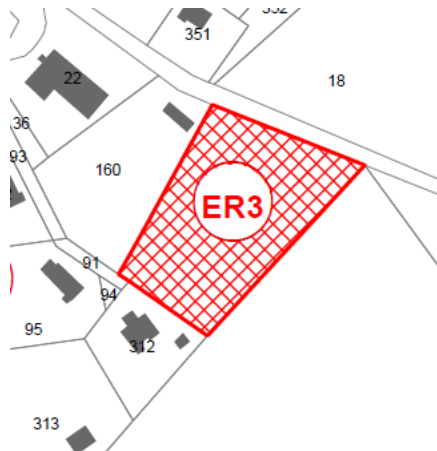
4C – LISTE DES EMPLACEMENTS RESERVES

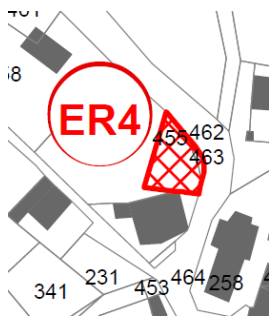
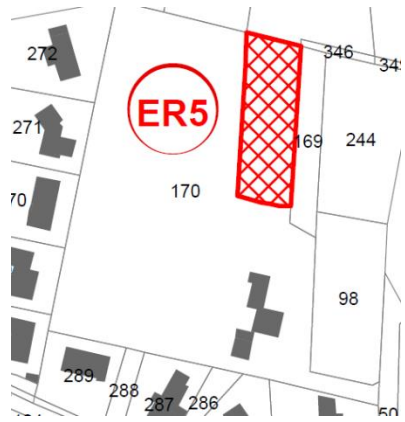



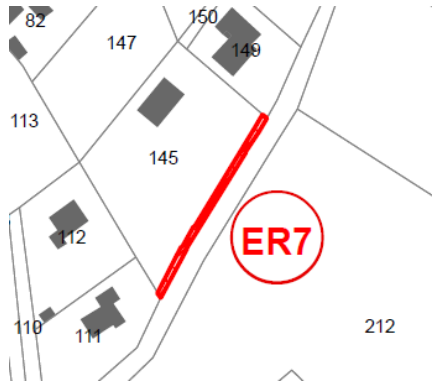
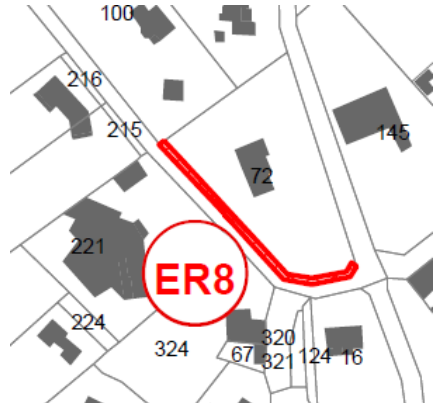
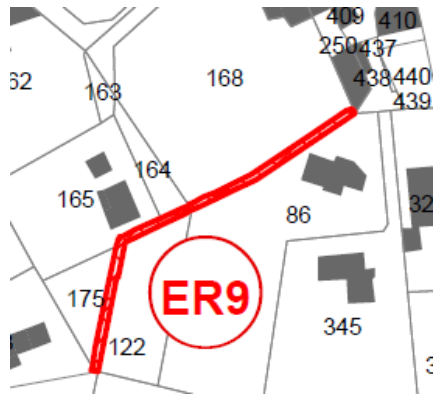
Elaboration du PLU prescrite par délibération du Conseil Municipal en date du 3 octobre 2017

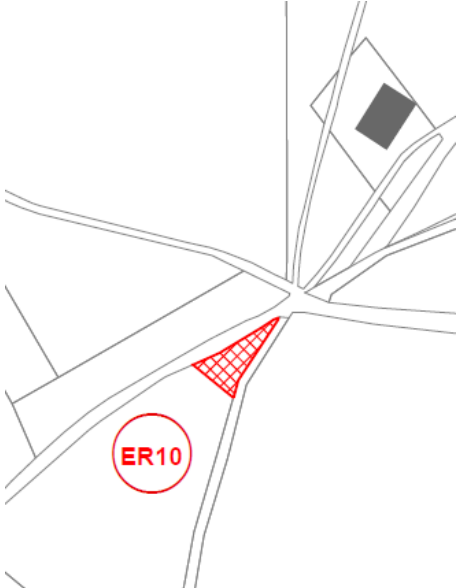
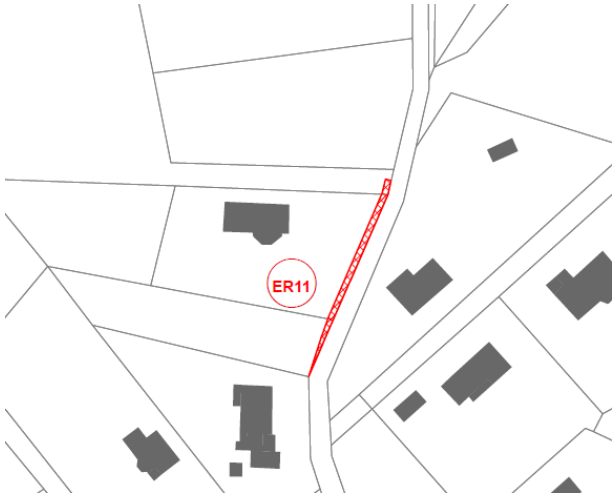
Arrêt du projet de PLU par délibération du Conseil Municipal en date du

Vu pour être annexé à la délibération du Conseil Municipal en date du

N°	Objet	Bénéficiaire	Secteur	Extrait de plan Parcelles concernées	Superficie approximative
1	Elargissement d'une voie	Commune	Les Blaches		56 m ²
2	Création d'un cheminement piéton	Commune	Le village		100 m ²
3	Aménagement d'un espace et création d'un équipement public	Commune	Le village		5 292 m ²

4	Aménagement d'un espace de stationnement public	Commune	Le village		309 m ²
5	Aménagement d'un espace vert public au sein de l'OAP « Cœur de village »	Commune	Le village		1 218 m ²
6	Elargissement d'une voie	Commune	La Route		255 m ²

7	Elargissement d'une voie	Commune	La Route		156 m²
8	Elargissement d'une voie	Commune	La Route		170 m²
9	Aménagement d'un cheminement piéton	Commune	Le village		238 m²

10	Aménagement du point de vue de Tournu	Commune	Tournu		656 m ²
11	Elargissement d'une voie	Commune	Les Blaches		72 m ²